

LADOS		AZIMUTES	DISTANCIA (m)
Vértices	Vértices		
M-01	M-02	164°28'48,73"	79,43
M-02	M-03	254°40'48,39"	99,51
M-03	M-04	344°40'48,39"	79,37
M-04	M-01	74°38'48,11"	99,23



ESTADO DE GOIÁS  
SECRETARIA DE ESTADO DA EDUCAÇÃO  
SUPERINTENDÊNCIA DE INFRAESTRUTURA  
GERÊNCIA DE PROJETOS E INFRAESTRUTURA

SUPERINTENDÊNCIA DE INFRAESTRUTURA  
APROVADO \_\_\_\_/\_\_\_\_/\_\_\_\_  
TÉCNICO RESPONSÁVEL PELA APROVAÇÃO

COLÉGIO ESTADUAL JACY PARAGUASSU




















ENDEREÇO: Rua Bela Vista, S/Nº, Setor Aeroporto, Cachoeira Alta - GO

ÁREA DE LEVANTAMENTO: 7.890,10 m²

Isabella P. de Sousa Fernandes  
ISABELLA PINHEIRO DE SOUSA FERNANDES  
Tecnóloga em Agrimensura  
CREA nº 1019316810/D-GO

Sabrina S. Vieira Valente  
Sabrina S. Vieira Valente  
Arquiteta e Urbanista  
A131590-0

SECRETARIA DE ESTADO DA EDUCAÇÃO  
CNPJ: 01.409.705.0001-20  
PREPOSTO: SABRINA SILVA VIEIRA VALENTE  
CPF: 041.530.091-64

LEGENDA					
	ASFALTO		MURO		LUMINÁRIA
	EDIFICAÇÃO		MEIO FIO		POSTE
	CANALETA/GRELHA		MURO DE ARRIMO		FOSSA
	CAIXA DE PASSAGEM		CERCA/ALAMBRADO		CISTERNA
	CENTRAL DE GÁS		PORTÃO		P.V.
	CAIXA D'ÁGUA/RESERVATÓRIO		ÁRVORE		B.L.
			PALMEIRA		

TIPO DE PROJETO: TOPOGRAFIA

ASSUNTO: LEVANTAMENTO PLANIALTIMÉTRICO

DATA: 27/07/2022

ESCALA: 1/900

Nº ART: 1020230153454